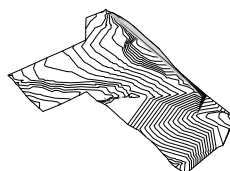
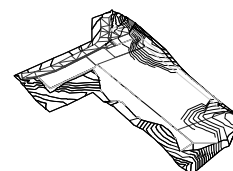


Implantação
Esc: 1 : 500

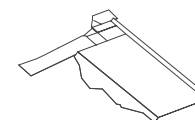
VOLUME DE TERRAPLANAGEM (m³)	
Corte	Aterro
10.558,19	25.998,23



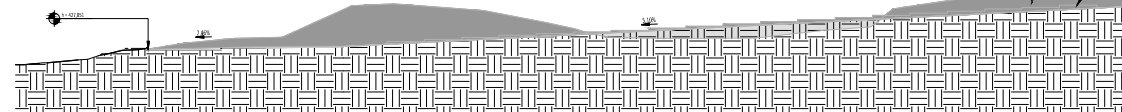
Vista de Terreno Original
S/ Esc.



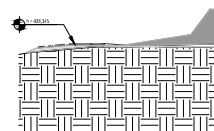
Vista de Terreno Original
X Terraplanado
S/ Esc.



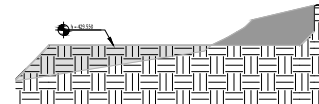
Vista de Terreno Terraplanado
S/ Esc.



Corte T-C
Esc: 1 : 500



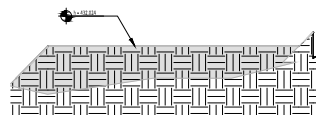
Corte A-A
Esc: 1 : 500



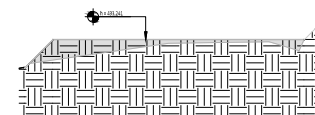
Corte C-C
Esc: 1 : 500



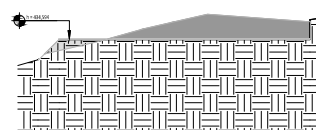
Corte D-D
Esc: 1 : 500



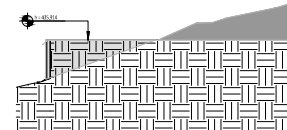
Corte E-E
Esc: 1 : 500



Corte F-F
Esc: 1 : 500



Corte G-G
Esc: 1 : 500



Corte H-H
Esc: 1 : 500

PROJETO DE TERRAPLANAGEM		FRANCHA:
OBRA: Construção de unidades habitacionais no município de Pirai		04/15
ESCALA: INDICADA	DESENHO:	TÍTULO: IMPLANTAÇÃO E CORTES LONGITUDINAIS E TRANSVERSAIS
DATA: DEZEMBRO/2025	PROJETO: SECRETARIA DE OBRAS, URBANISMO E HABITAÇÃO	
SOLICITADO POR:		
ÁREAS: ÁREA DO CONSTRUÇÃO (UNIDADE) = 50,40m² ÁREA DO TERRENO = 133.753,45 m²		LOCALIZAÇÃO: BARRIO FRATERNIDADE, ARROIAL 3º DE BRITO - PIRAI - RJ
REVISO - 03		
PREFEITURA MUNICIPAL DE PIRAI		
SECRETARIA DE OBRAS, URBANISMO E HABITAÇÃO		
Documento assinado digitalmente gov.br JOÃO DE PAULA JUNIOR CPF: 202.020.115-00-000 Verifique em https://validar.it.gov.br/		
ING. CIVIL JOÃO DE PAULA JUNIOR - CREA Nº 669240 GERENTE DE GESTÃO ESTRATÉGICA		
ARQUITETO BRUNA BRUN SECRETARIA MUN. DE OBRAS, URBANISMO E HABITAÇÃO		
LUIZ TERNANDEZ DA SILVA PREFEITO MUNICIPAL DE PIRAI		